

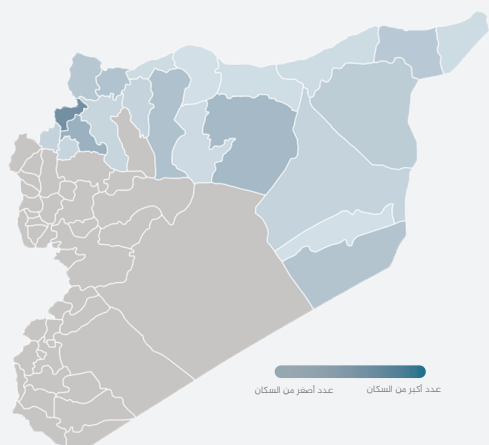
دراسة حركات نزوح وعودة السكان

مقدمة

على الرغم من تدهور الأوضاع في سوريا، يعود بعض اللاجئين والنازحين إلى أماكنهم الأصلية. يقدم هذا الإنفوغراف معلومات عن هؤلاء السكان في المناطق الخارجة عن سيطرة النظام. يقوم باحثو وحدة تنسيق الدعم بأحصاء أعداد السكان هؤلاء السكان باستمرار، إلى جانب تتبع حركات نزوحهم وعودتهم.

تقدم هذه الدراسة إجمالي عدد السكان ونسبة الجنس، وإجمالي عدد النازحين القدامى والجدد وأنواع ملاجئهم، وعدد الذين غادروا وأسباب المغادرة، وعدد العائدين الشهر الماضي وأشد احتياجاتهم إلحاحًا.

كما تقدم الدراسة معلومات عن المجالس المحلية في مناطق العودة الشهر الماضي، ومدى توافر وتقييم الخدمات الأساسية، وصناع القرار ومقدمي الخدمات الأساسية، ومصادر دخل العائدين.



عدد المناطق
الإجمالي

68

2,765

تجمعات
سكانية



621

عدد المخيمات
الإجمالي



إجمالي الإحصائيات

465

العائدون



2,938

النازحون الجدد



25,172

المفادرون



9,581,592

التعداد السكاني




3,313,206

النازحون

التوزع حسب الجنس

54%

إناث

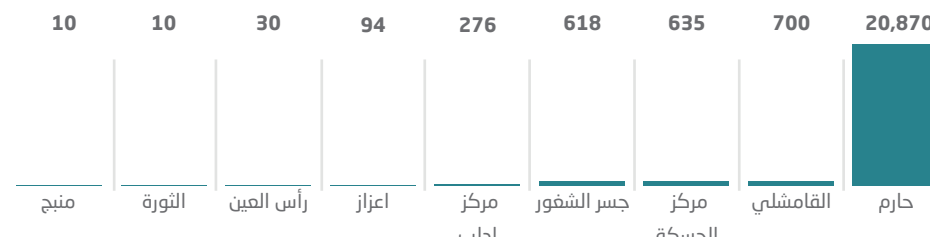


46%

ذكور

المناطق التي تحوي أكبر عدد من النازحين

حارم 186 ألف
عفرين 74 ألف
إدلب 73 ألف
أعزاز 71 ألف
الرقعة 48 ألف
جبل سمعان 28 ألف
الباب 28 ألف
جسر الشغور 27 ألف
جرابلس 14 ألف
القامشلي 13 ألف



25,172

إجمالي عدد
المفادرين

مخيمات

39.29%

33.93%

26.79%

أسباب المغادرة

1 بلدانهم لا تتوفر فيها خدمات

2 عدم توفر فرص العمل في بلدانهم

3 الوصول للمساعدات محدود في بلدانهم الأصلية

المفادرون



أماكن إيواء النازحين

250,903 بيوت مستملكة - محتلة
165,717 مباني فارغة
115,138 أماكن سكن جماعي



1,202,145 بيوت مستأجرة
300,785 مخيمات عشوائية
278,785 بيوت معارة

الخدمات

| سيء | متوسط | جيد | | |
|-----|-------|-----|----------|----------|
| 29% | 52% | 19% | النواحي | الكهرباء |
| 53% | 45% | 2% | المخيمات | |
| 38% | 42% | 20% | النواحي | الصحة |
| 14% | 44% | 42% | المخيمات | |
| 40% | 37% | 23% | النواحي | المياه |
| 2% | 34% | 64% | المخيمات | |
| 36% | 43% | 21% | النواحي | المخيمات |
| 10% | 56% | 34% | المخيمات | |



للاطلاع على تفاصيل أكثر
الرجاء مسح الرمز (الكوود)

WWW.ACU-SY.ORG
IMU@ACU-SY.ORG