

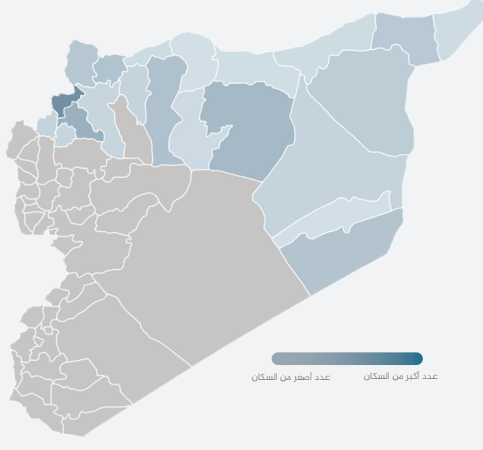
## دراسة حركات نزوح وعودة السكان

### مقدمة

على الرغم من تدهور الأوضاع في سوريا، يعود بعض اللاجئين والنازحين إلى أماكنهم الأصلية. يقدم هذا الإنفوغراف معلومات عن هؤلاء السكان في المناطق الخارجة عن سيطرة النظام. يقوم باحثو وحدة تنسيق الدعم بأحصاء أعداد السكان هؤلاء السكان باستمرار، إلى جانب تتبع حركات نزوحهم وعودتهم.

تقدم هذه الدراسة إجمالي عدد السكان ونسبة الجنس، وإجمالي عدد النازحين القدامى والجدد وأنواع ملاجئهم، وعدد الذين غادروا وأسباب المغادرة، وعدد العائدين الشهر الماضي وأشد احتياجاتهم إلحاحًا.

كما تقدم الدراسة معلومات عن المجالس المحلية في مناطق العودة الشهر الماضي، ومدى توافر وتقييم الخدمات الأساسية، وصناع القرار ومقدمي الخدمات الأساسية، ومصادر دخل العائدين.



عدد المناطق  
الإجمالي **67**

**2,764**



**621**



### إجمالي الإحصائيات

**40**  
العائدين



**2,084**  
النازحون الجدد



**17,470**  
المفادرون




**9,604,427**  
التعداد السكاني



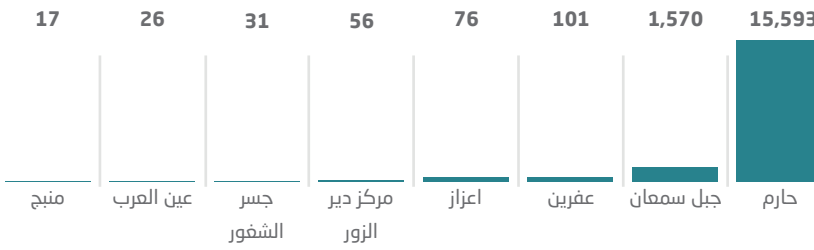
**3,340,577**  
النازحون

### التوزع حسب الجنس



### المناطق التي تحوي أكبر عدد من النازحين

حارم 193 ألف  
عفرين 74 ألف  
إدلب 73 ألف  
أعزاز 71 ألف  
الرقعة 48 ألف  
جبل سمعان 28 ألف  
الباب 28 ألف  
جسر الشفور 27 ألف  
جرابلس 14 ألف  
القامشلي 13 ألف



**17,470**

إجمالي عدد  
المفادرين

المفادرون

### مخيمات

39.29%  
33.93%  
26.79%

### أسباب المغادرة

- 1 بلدانهم لا تتوفر فيها خدمات
- 2 عدم توفر فرص العمل في بلدانهم
- 3 الوصول للمساعدات محدود في بلدانهم الأصلية



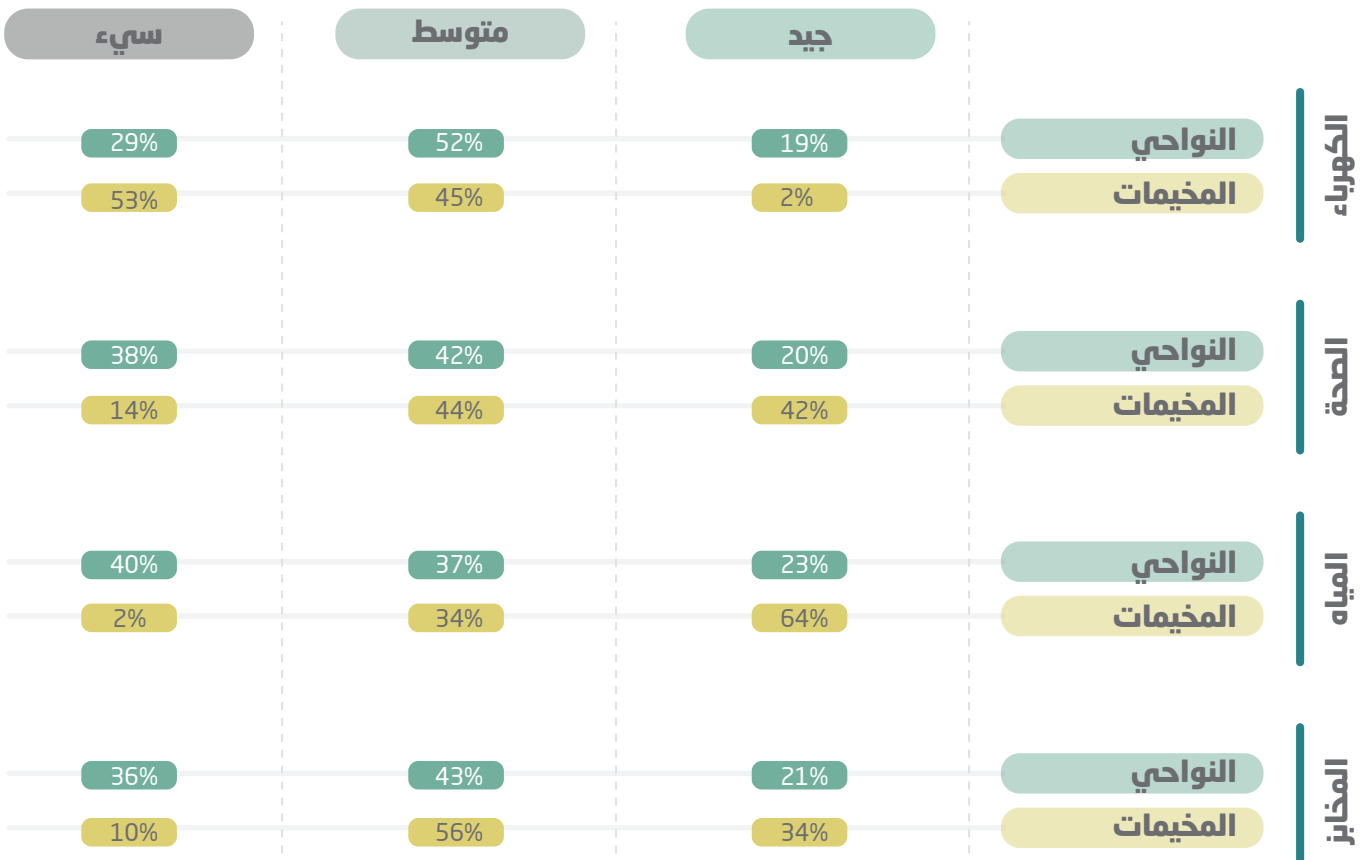
### أماكن إيواء النازحين

بيوت مستملكة - محتلة | 245,362  
مباني فارغة | 171,948  
أماكن سكن جماعي | 123,762



بيوت مستأجرة | 1,197,137  
مخيمات عشوائية | 305,901  
بيوت معارة | 267,439

### الخدمات



للاطلاع على تفاصيل أكثر  
الرجاء مسح الرمز (الكوود)