

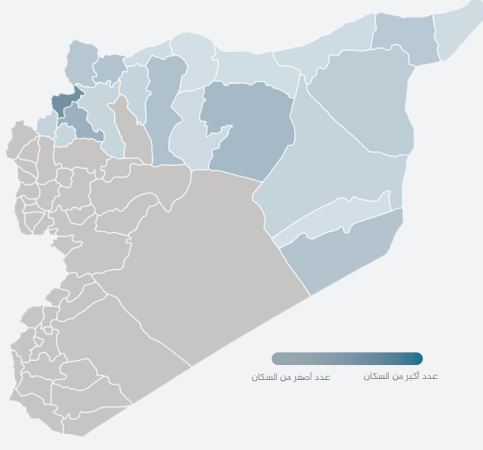
دراسة حركات نزوح وعودة السكان

مقدمة

على الرغم من تدهور الأوضاع في سوريا، يعود بعض اللاجئين والنازحين إلى أماكنهم الأصلية. يقدم هذا الإنفوغراف معلومات عن هؤلاء السكان في المناطق الخارجة عن سيطرة النظام. يقوم باحثو وحدة تنسيق الدعم بأحصاء أعداد السكان هؤلاء السكان باستمرار، إلى جانب تتبع حركات نزوحهم وعودتهم.

تقدم هذه الدراسة إجمالي عدد السكان ونسبة الجنس، وإجمالي عدد النازحين القدامى والجدد وأنواع ملاجئهم، وعدد الذين غادروا وأسباب المغادرة، وعدد العائدين الشهر الماضي وأشد احتياجاتهم إلحاحًا.

كما تقدم الدراسة معلومات عن المجالس المحلية في مناطق العودة الشهر الماضي، ومدى توافر وتقييم الخدمات الأساسية، وصناع القرار ومقدمي الخدمات الأساسية، ومصادر دخل العائدين.



عدد المناطق
الإجمالي **69**

2,768



708



إجمالي الإحصائيات

905
العائدين



2,965
النازحون الجدد



6,044
المغادرون




9,697,116
التعداد السكاني



3,419,098
النازحون

التوزيع حسب الجنس

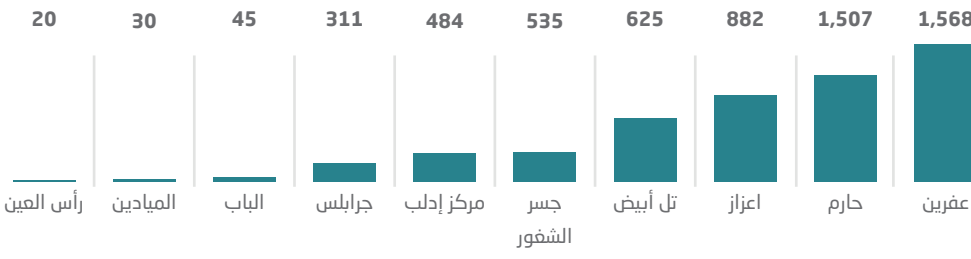
54%
إناث



46%
ذكور

المناطق التي تحوي أكبر عدد من النازحين

حارم 185 ألف
إدلب 79 ألف
أعزاز 78 ألف
عفرين 75 ألف
الرقعة 48 ألف
الباب 30 ألف
جبل سمعان 29 ألف
جسر الشفور 28 ألف
جرابلس 15 ألف
القامشلي 13 ألف



6,044

إجمالي عدد
المغادرين

المغادرون

أسباب المغادرة

- 1 بلدانهم لا تتوفر فيها خدمات
- 2 عدم توفر فرص العمل في بلدانهم
- 3 الوصول للمساعدات محدود في بلدانهم الأصلية
- 4 قصف واشتباكات

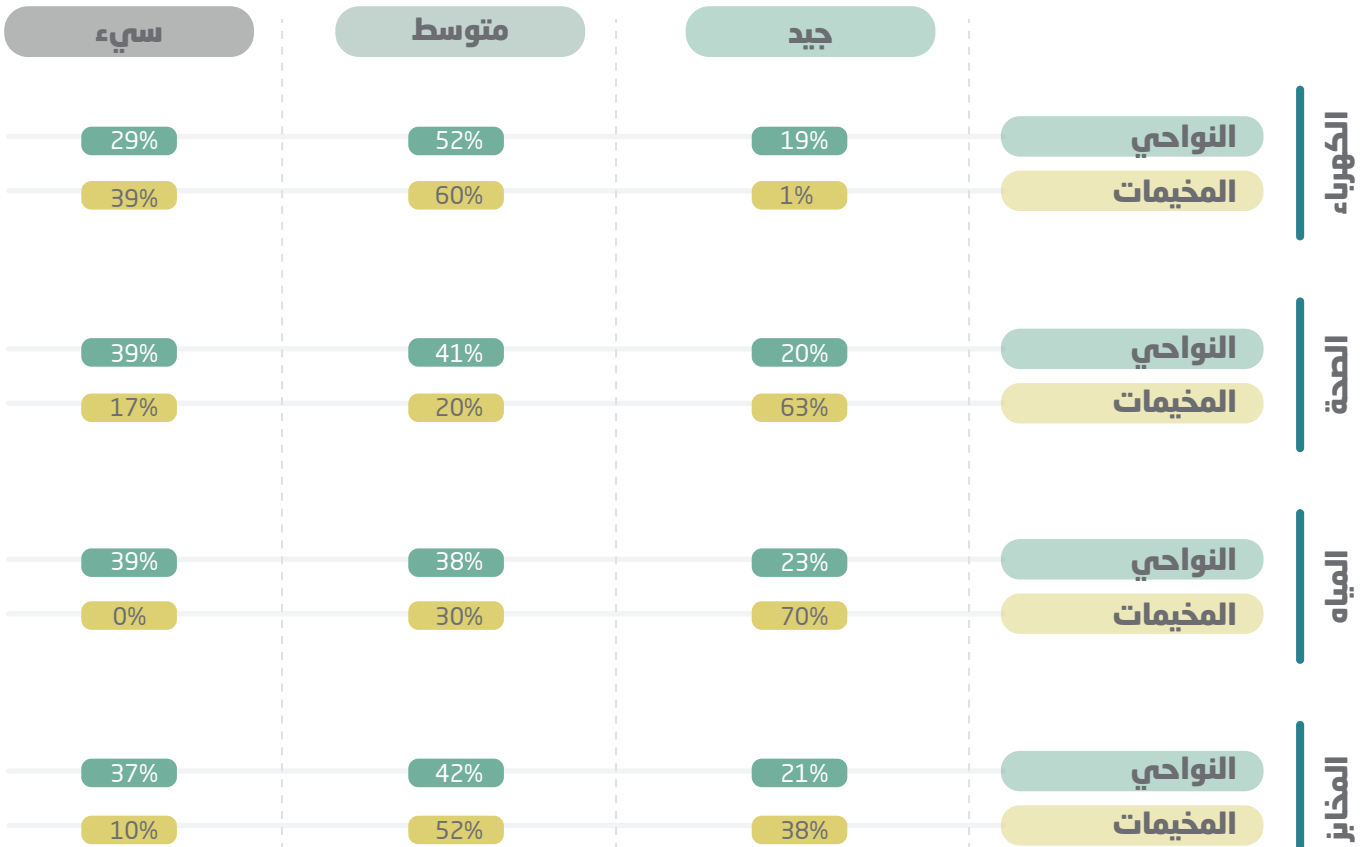
أماكن إيواء النازحين

بيوت مستملكة - محتلة | 250,848
مباني فارغة | 167,491
أماكن سكن جماعي | 116,309



بيوت مستأجرة | 1,207,625
مخيمات عشوائية | 301,046
بيوت معارة | 278,885

الخدمات



للاطلاع على تفاصيل أكثر
الرجاء مسح الرمز (الكوود)