

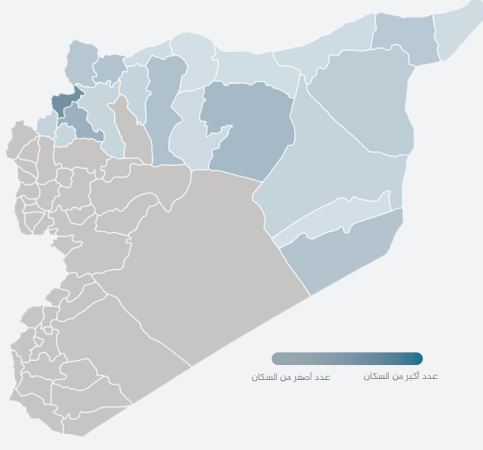
دراسة حركات نزوح وعودة السكان

مقدمة

على الرغم من تدهور الأوضاع في سوريا، يعود بعض اللاجئين والنازحين إلى أماكنهم الأصلية. يقدم هذا الإنفوغراف معلومات عن هؤلاء السكان في المناطق الخارجة عن سيطرة النظام. يقوم باحثو وحدة تنسيق الدعم بأحصاء أعداد السكان هؤلاء السكان باستمرار، إلى جانب تتبع حركات نزوحهم وعودتهم.

تقدم هذه الدراسة إجمالي عدد السكان ونسبة الجنس، وإجمالي عدد النازحين القدامى والجدد وأنواع ملاجئهم، وعدد الذين غادروا وأسباب المغادرة، وعدد العائدين الشهر الماضي وأشد احتياجاتهم إلحاحًا.

كما تقدم الدراسة معلومات عن المجالس المحلية في مناطق العودة الشهر الماضي، ومدى توافر وتقييم الخدمات الأساسية، وصناع القرار ومقدمي الخدمات الأساسية، ومصادر دخل العائدين.



عدد المناطق
الإجمالي **69**

2,774



706



إجمالي الإحصائيات

4,984
العائدون



179,957
النازحون الجدد



34,874
المفادرون




9,864,187
التعداد السكاني



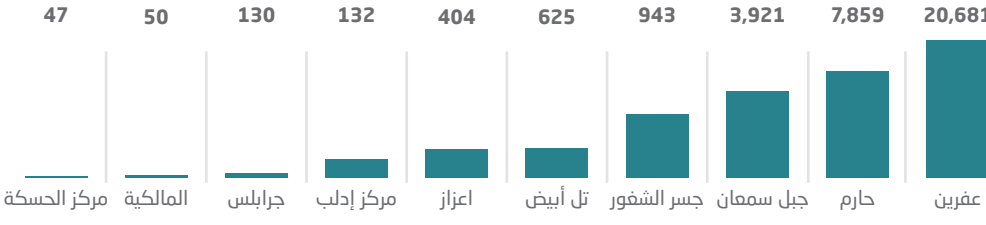
3,584,718
النازحون

التوزيع حسب الجنس



المناطق التي تحوي أكبر عدد من النازحين

حارم 202 ألف
إدلب 83 ألف
أعزاز 82 ألف
عفرين 82 ألف
الرقعة 48 ألف
الباب 34 ألف
جبل سمعان 29 ألف
جسر الشفور 24 ألف
جرابلس 15 ألف
القامشلي 13 ألف



34,874

إجمالي عدد
المفادرون

المفادرون

أسباب المغادرة

- 1 بلدانهم لا تتوفر فيها خدمات
- 2 عدم توفر فرص العمل في بلدانهم
- 3 الوصول للمساعدات محدود في بلدانهم الأصلية
- 4 قصف واشتباكات

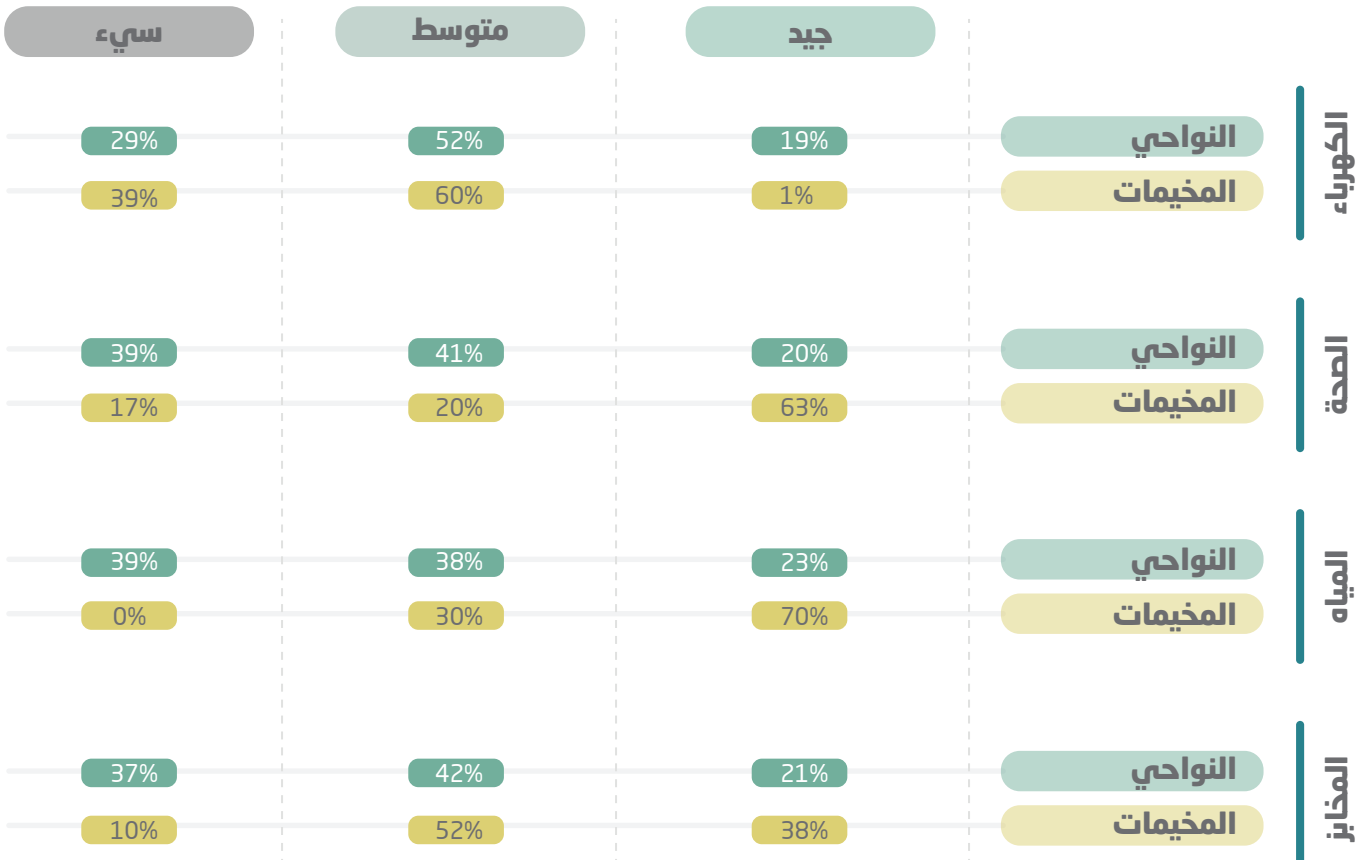
أماكن إيواء النازحين

بيوت مستملكة - محتلة | 116,888
مباني فارغة | 161,668
أماكن سكن جماعي | 139,648



بيوت مستأجرة | 1,276,841
مخيمات عشوائية | 386,857
بيوت معارة | 271,456

الخدمات



للاطلاع على تفاصيل أكثر
الرجاء مسح الرمز (الكوود)